



2026 - 2030

KONKURRANSEGRUNNLAG VINTERDRIFT

Vedlegg 2 Kart og rodebeskrivelse

Roder

Plasser



KOMMUNALE VEIER OG PLASSER

HÁBMERA SUOHKAN - HAMARØY KOMMUNE

Hamarøy kommune Roder

Link til elektronisk brøytekart	3
Rode 2 Halsen	4
Rode 5: Vassbotn, Helland, Sommarsel, Tranøy	5
Vassbotn	5
Sommarsel	6
Helland	7
Tranøy og Tranøy fyr	8
Rode 6: Ulvsvåg, Sørkil og Kaldvågveien	9
Ulvsvåg	9
Sørkil	10
Kaldvågveien	10
Rode 7: Storjordområdet (Nevervikveien, Storjord, Østvik, Korsnes og Tysnes)	11
Nevervikveien	11
Storjord	12
Østvikveien	12
Korsnes vannverk	13
Korsnes	13
Tysnes	14
Rode 8: Drag og Drag-Helland kirke	15
Drag vest	15
Drag nordøst	15
Drag sørøst	16
Drag-Helland kirke	16
Rode 10: Tømmernes og Rotaveien	17
Rotaveien	17
Tømmernes nord	18
Tømmernes syd	19
Rode 11: Finnøy	20
Gangstadskjæret	20

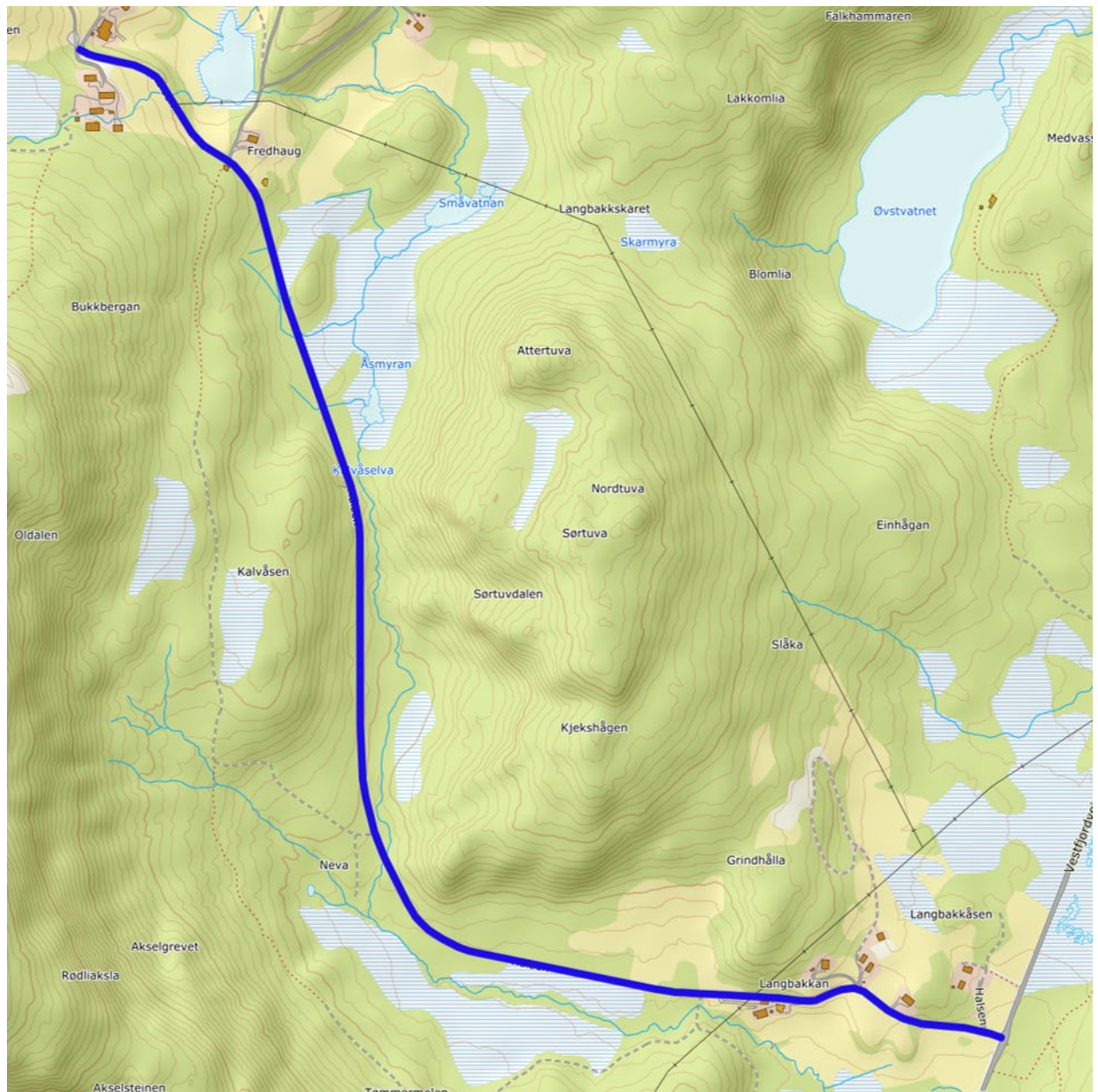
Finnøy vannverk	20
Rode 12: Håkonhals	21
Håkonhals vei	21
Håkonhals vannverk	21
Sagfjord kirke.....	22

Link til elektronisk brøytekart

<https://norgeskart.no/?zoom=14&lat=7544606.819641119&lon=513904.514365649&p=searchOptionsPanel&drawing=468a4149-dd9d-44cd-b703-943eb1ac897d&backgroundLayer=topo&rotation=0>

Under følger utklipp av brøytekartet for de ulike rodene.

Rode 2 Halsen



Rode 5: Vassbotn, Helland, Sommarsel, Tranøy

Vassbotn



Sommarsel



Helland



Tranøy og Tranøy fyr

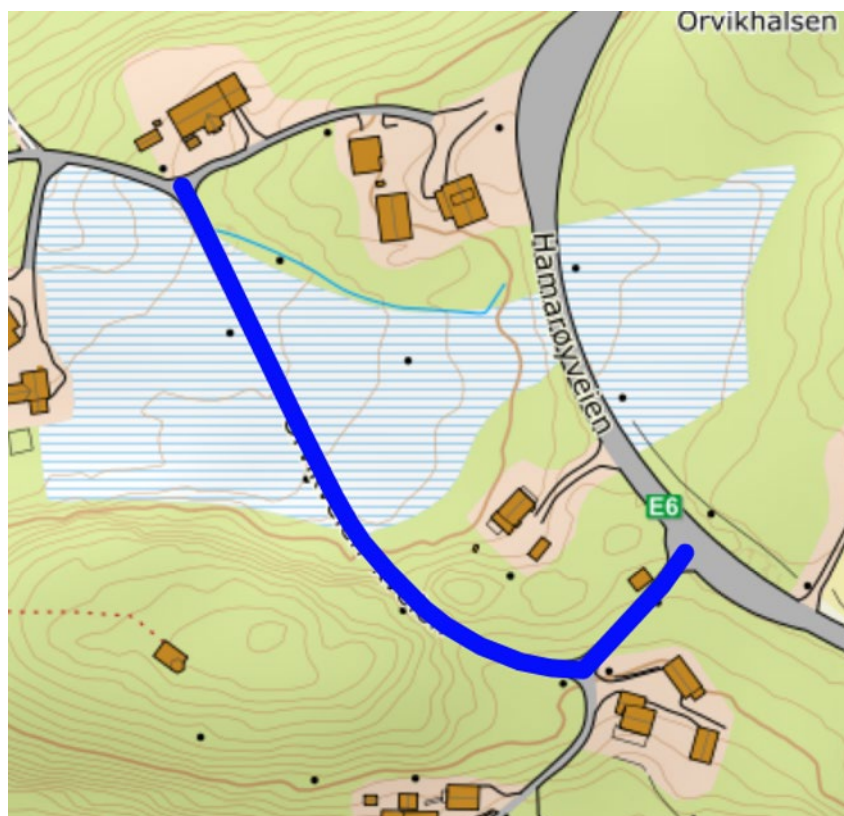


Rode 6: Ulvsvåg, Sørkil og Kaldvågveien

Ulvsvåg



Sørkil



Kaldvågveien



Rode 7: Storjordområdet (Nevervikveien, Storjord, Østvik, Korsnes og Tysnes)

Nevervikveien



Storjord



Østvikveien



Korsnes vannverk



Korsnes



Tysnes



Rode 8: Drag og Drag-Helland kirke

Drag vest



Drag nordøst



Drag sørøst

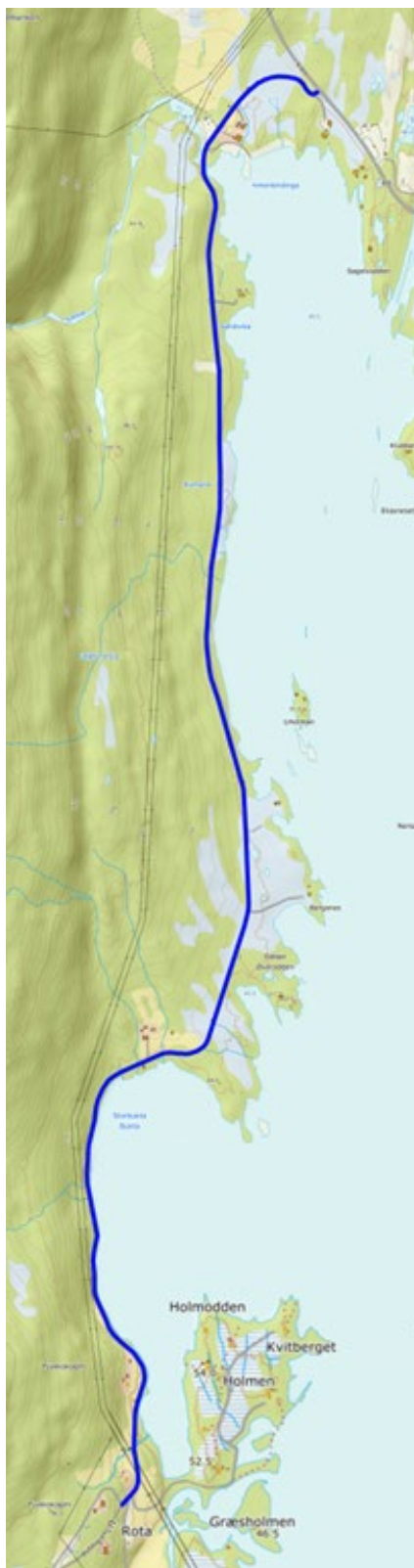


Drag-Helland kirke



Rode 10: Tømmernes og Rotaveien

Rotaveien



Tømmernes nord



Tømmernes syd

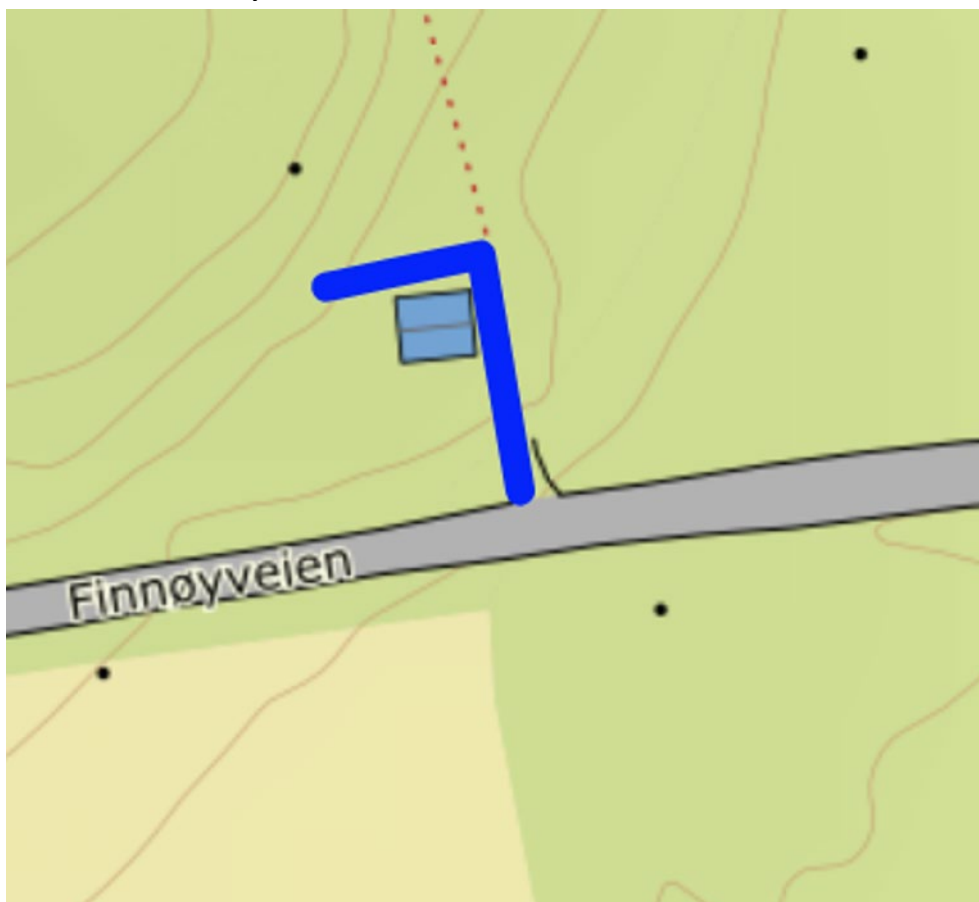


Rode 11: Finnøy

Gangstadskjæret



Finnøy vannverk



Rode 12: Håkonhals

Håkonhals vei



Håkonhals vannverk



Sagfjord kirke

